

たか くま い だ



高 能 井 田 線

主要地方道富山八尾線

～おわらの里がより安全に、
より快適に～



平成23年10月

 富山県

事業の概要

都市計画道路高熊井田線は、八尾地域と富山市中心部を最短で結ぶ県道富山八尾線の一部を形成し、富山市八尾町西新町地内を起点とし、八尾市街地を経由して八尾町井田地内に至る延長約3.3kmの重要な幹線道路です。

しかしながら、八尾町下新町から井田新地内までの区間は、道路幅員が狭く、歩道が整備されていないことから、朝夕の交通混雑が著しく、歩行者が安全に通行できないなど、交通の隘路となっていました。

このため、県では、八尾市街地の狭隘区間の解消を図るため、平成11年度から街路事業と道路事業を組み合わせ、延長972メートルの道路整備を進めてきました。

このうち、**街路事業区間については、現道と井田川の間、延長412メートルの新たな道路を整備したものであり、今回、事業区間全線が開通する運びとなりました。**

今回の開通により、安全で円滑な交通が確保されるとともに、八尾地域から富山市中心部や北陸自動車道へのアクセスが向上することで、300年の歴史を有する民謡越中おわら節発祥の地である越中八尾の観光振興等の地域の活性化が図られることが期待されます。

位置図



凡 例	
	都市計画道路 高熊井田線
	開通区間 (街路事業)
	供用済区間 (〃)
	工 事 中 (道路事業)

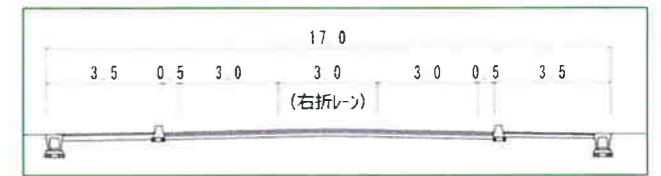
富山八尾線(現道)の状況



開通区間の内容

路線名	都市計画道路 高熊井田線(主要地方道 富山八尾線)
区 間	富山市八尾町下新町～上井田新
延 長	L=412m (今回開通区間255m)
幅 員	W=17.0m
道路規格	第4種第2級
設計速度	40km/h
事業期間	平成11年～平成23年
事業費	約24億円

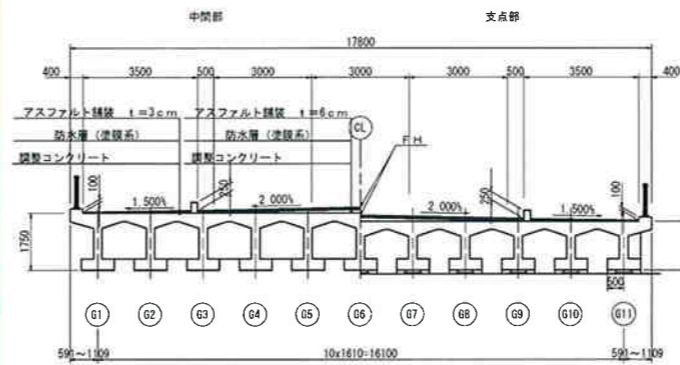
標準断面図



天満橋の概要



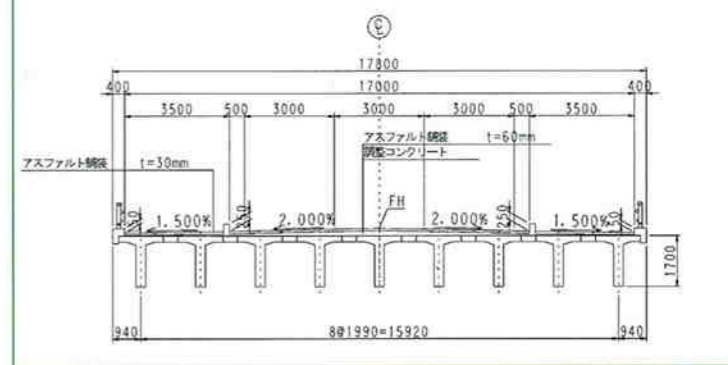
- ・橋長 L = 40m (幅員 W = 17m)
- ・上部工形式 単純プレキャスト合成桁
- ・下部工形式 逆T式橋台
- ・基礎工形式 直接基礎



新久婦須橋の概要



- ・橋長 L = 53m (幅員 W = 17m)
- ・上部工形式 PC2径間連結ボルトステンT桁
- ・下部工形式 逆T式橋台、壁式橋脚
- ・基礎工形式 直接基礎



《八尾町の橋》

富山市八尾町には井田川、久婦須川、別荘川などの河川があり、道路にはいろんな橋が架けられています。越中おわらの里の橋を探訪してみたいかがでしょうか。



①坂のまち大橋

JR越中八尾駅と八尾の中心街を結ぶ都市計画道路八尾駅上井田新線の井田川に架かる橋りょうとして整備されました。全長104.6mで、構造はエクストラードード橋であり、おわらの歌詞にあるつり橋や編み笠を連想させる形状となっています。また、親柱にはおわらを踊る姿が彫り込まれています。
(平成19年8月 完成)



③禅寺橋

十三石橋の上流に架かる、歩道橋です。橋が無かった時代に「甚九郎」という人が渡しをしていたことから、以前は「甚九郎橋」と呼ばれていましたが、やがて吊り橋がかけられ、第二次大戦後に永久橋(昭和28年)となり、近くの禅寺に続く坂(禅寺坂)につながることから、現在の名前となりました。現在の橋はデザインを公募して新しく架け替えられたもので、高欄におわらの銅版レリーフがはめこまれています。また、この橋から望む町並みは、石垣の上に家々が押し合うように軒を連ね、坂の町八尾の特徴的な景観となっています。
(平成3年12月 完成)

②十三石橋

国道472号の井田川に架かる橋りょうです。東町あたりに「お玉」という娘がおり、これが大蛇である若者と妻となる約束をしたため、この付近の池に身を投げて小蛇となった伝説があり、この池がやがて開拓されて十三石の米がとれたことから、このあたりを十三石と呼ばれるようになり、橋の名前の由来になっています。(十三石の由来については、十三石橋の左岸側高欄部に記載されています。)
(昭和10年3月 完成)



④眼鏡橋

県道富山八尾線の別荘川に架かる橋りょうです。アーチ橋の形が水面に映る姿とあわせて眼鏡の形に見えることから、「眼鏡橋」と呼ばれています。大正3年の8月に八尾町市街地を大洪水が襲い、別荘川の橋が流失したため、翌年に本県初の永久橋として鉄筋コンクリート構造で架設されました。(昭和46年に鉋桁にて下流側に幅員拡幅)町並みに溶け込んだ、穏やかな風情を醸し出しています。
(大正4年 完成)



富山県富山土木センター

〒930-0096 富山市舟橋北町1-11

TEL (076) 441-2551

E-mail: toyamadoboku@pref.toyama.lg.jp